



**Eifelverein
OG Hillesheim e. V.**



Foto: Berthold Becker

**Wander- und
Veranstaltungsplan 2025**



**16 Jahre Erfahrung
in Eifel-Immobilien!**

Wir suchen Ein- und Mehrfamilienhäuser,
Bauernhäuser und Resthöfe für unsere
vorgemerkten Kunden aus
**Deutschland, Luxemburg, Belgien
und den Niederlanden.**

- **Individuelle Fachberatung**
- **Fachgerechte Immobilien-Bewertung**
- **Jupp-Servicepaket**



06593 - 208 704
www.jupp-immo.de

Immobilien
Jupp

**ZU VERKAUFEN
TE KOOP
via**

Zertifiziert
ab 11/2024
Zertifikatsinhaberin
Sabine Schwiemert



DEKRA Standard
Sachverständige/r für
Immobilienbewertung D2
Wohn- und einfache
Gewerbefläche
www.dekra-siegel.de

Mitglied im
Immobilienverband
Deutschland



Liebe Mitglieder und Freunde des Eifelvereins,

unser Wander- und Veranstaltungsplan enthält auch für das Jahr 2025 viele interessante Programmpunkte. Im Vordergrund steht natürlich ein abwechslungsreiches Wanderangebot. Neben den traditionellen Halbtagswanderungen in die nähere Umgebung bieten wir auch wieder sehr interessante Ein- und Mehrtageswanderungen zu entfernteren und bisher nicht bekannten Zielen an. Dabei stellen wir nicht nur die reizvolle Natur im Wandel der Jahreszeiten vor, sondern auch viele kulturelle Ziele wie Wegekreuze, Bildstöcke und Kapellen sowie deren geschichtlichen Hintergrund.

Als besondere Höhepunkte sind eine Städtefahrt nach Straßburg und eine Mehrtageswanderung an die Nahe geplant.

Neben den Wander- und Reiserlebnissen ist uns die Geselligkeit sehr wichtig. Ein beliebter Höhepunkt stellt deshalb unser Grillfest mit einer kurzen Rundwanderung dar. Für unsere Freunde des Gesangs findet auch wieder der sehr beliebte Liederabend im Frühjahr statt.

Seit vielen Jahren führt die Ortsgruppe Hillesheim die Entbuschung und Räumung einer Trockenrasenfläche im Bolsdorfer Tälchen durch. Auch im Jahr 2025 ist diese Biotoppflegemaßnahme im Herbst geplant.

Wir hoffen, dass wir wieder für jeden Geschmack ein Angebot unterbreiten konnten und wünschen Ihnen viel Freude an unserem Veranstaltungsprogramm.

Ein besonderer Dank gilt unseren Sponsoren, die uns die attraktive Gestaltung des Wanderplanes ermöglicht haben und natürlich den Wanderführerinnen und Wanderführern für das interessante und breitgefächerte Programm.

Martin Manheller
Vorsitzender

Telefonnummern unserer Wanderführer

Becker Stefanie	06593 208579
Bröhl Christoph	06593 1659
Burggraf Peter	06593 8405
Junk Albert	06593 1748
Manheller Martin	06593 711
Mildenberger Wilfried	06593 208855
Treitges Klaus	06593 1889

Denken Sie bitte immer bei allen Wanderungen an passendes Schuhwerk und die richtige, der Witterung angepasste Bekleidung!

Die Teilnahme an Eifelvereinswanderungen ist stets kostenlos! Gäste sind willkommen, wandern jedoch auf eigene Gefahr.

Bei Pkw-Anfahrten in Fahrgemeinschaften wird eine geringe Mitfahrerpauschale erhoben.

Änderungen im Wanderprogramm werden bekannt gegeben im Mitteilungsblatt, in der Tagespresse, im Vierteljahresprogramm sowie im Internet unter

www.eifelverein-hillesheim.de

Mittwoch, 22. Januar, 13:00 Uhr

Winterwanderung zur Burgruine Glaadt

Diese leichte Winterwanderung startet am Ortsende von Jünkerath. Der Weg führt zunächst in Richtung Jünkerather Stausee. Auf dem weiteren Weg trifft man auf die Burgruine von Glaadt. Hierbei handelt es sich ursprünglich um ein Schloss der Blankenheimer Grafen aus dem 13. Jahrhundert. Am Ende der Wanderung kommt man wieder in Jünkerath an. Abschließend ist eine Einkehr vorgesehen.

Anfahrt in Fahrgemeinschaften, 3 € p. P.

Wanderstrecke: 5 km (leicht)

Treffpunkt: Markt- und Messehalle Hillesheim

Wanderführung: Albert Junk, Fon: 06593 1748

E-Mail: albert.junk@online.de





Der Region verbunden.

Morgen kann kommen.

Wir machen den Weg frei.

Genossenschaftlich heißt,
Verantwortung für die Region tragen.

Volksbank
Trier Eifel eG



Sonntag, 9. Februar, 09:00 Uhr

Runde von Wallenborn

Oh Waalebuh, wie schang bass dou ...

Diese Rundwanderung, die überwiegend auf gut begehbaren Wegen führt, erfordert dennoch eine gute Kondition und Trittsicherheit. Sie bietet einige Highlights wie Kaltwassergeysir/Brubbel Wallenborn, Katholische Kirche St. Sebastian Wallenborn, Mansteins-Brücke, „Schattiges Plätzchen“, Grillhütte Weidenbach, Wegekrenz, Heiligenhäuschen und schöne Ausblicke in die Landschaft.


Es ist eine Schlussrast (Mittagessen) im Restaurant Mausefalle in Neroth geplant. Deshalb ist eine **Anmeldung** erforderlich.

Anfahrt in Fahrgemeinschaften, 3 € p. P.

Wanderstrecke: 10,5 km (mittelschwer)

Treffpunkt: Markt- und Messehalle Hillesheim

Wanderführung: Klaus Treitges, Fon: 06593 1889
eifelverein-hillesheim@web.de



Müllisch's Hof

Hotel | Restaurant | Café

Eifel erleben, wohnen und genießen



*Regionale Küche • Sechs moderne Gäste-Themenzimmer
Shuttletransfer zu den Eifeler Wanderrouten*

Die aktuellen Öffnungszeiten und die Übernachtungspreise finden Sie auf unserer Website.

**Müllisch's Hof | Hauptstr. 2 | 54576 Dohm-Lammersdorf
Tel.: (0 65 93) 99 87 42 0 | www.muellischshof-eifel.de**

Sonntag, 23. Februar, 13:00 Uhr

Maar-Runde Auel

Durch die Aueler und Steffelter Flur führt diese Rundwanderung mit schönen Ausblicken über die Eifelvulkane bis zur Nürburg und zur Hohen Acht. Der Weg führt uns zunächst ins Oosbachtal zum Trockenmaar Duppacher Weiher. Nach einem kurzen etwas steileren Anstieg kommen wir zum „Geisbüsch“ der mit seinen 503 m Höhe einen schönen Weitblick bietet, bevor es dann wieder durch das Aueler Trockenmaar, eines der mit einem Durchmesser von 1,5 km größten Trockenmaare der Eifel, zurück zum Ausgangspunkt in Auel geht.

Anfahrt in Fahrgemeinschaften, 3 € p. P.

Wanderstrecke: 6 km

Treffpunkt: Markt- und Messehalle Hillesheim

Wanderführung: Stefanie Becker, Fon: 06593 208579



Sonntag, 9. März, 17:30 Uhr
Brauchtums-Wanderung
zum „Radschiewele“ nach Walsdorf

Am ersten Sonntag nach Karneval findet auch in diesem Jahr die traditionelle Wanderung in den Nachbarort Walsdorf zum „Radschiewele“ statt. In der Eifel heißt der erste Fastensonntag auch Burgsonntag, an dem der Winter mit Höhenfeuern oder Feuerrädern ausgetrieben werden soll. In Walsdorf pflegt der örtliche Junggesellenverein diese Tradition. Eine Einkehr ist abschließend in Walsdorf vorgesehen.

Wanderstrecke: 3 - 5 km je nach Witterung

Treffpunkt: Markt- und Messehalle Hillesheim

Wanderführung: Stefanie Becker, Fon: 06593 208579



Sonntag, 23. März, 17:00 Uhr
Jahreshauptversammlung

Weitere Informationen wie z. B. Ort und Tagesordnung werden rechtzeitig in der Presse bekannt gegeben.

Freitag, 28. März, 19:00 Uhr
Volksliedersingen
mit musikalischer Begleitung

An diesem Abend wollen wir wieder alte Volkslieder und Weisen aufleben lassen. Geplant sind 25 Lieder. Bei Wein und kleinen Köstlichkeiten wird es bestimmt ein lustiges Event.

Weitere Infos und **Anmeldung** bei Klaus Treitges.


Treffpunkt: Kulturzentrum „Alte Schreinerei“
Hillesheim

Zeremonienmeister

und Leitung: Klaus Treitges, Fon: 06593 1889
eifelverein-hillesheim@web.de

TAXI *Trauden*

*Ihr Partner für Wander- und
Rad-Reisen in der Eifel*

 **06593 - 98 91 98**

Eifelsteig

Etappen 07: Blankenheim bis Mirbach

Etappen 08: Mirbach bis Hillesheim

Etappen 09: Hillesheim bis Gerolstein

Etappen 10: Gerolstein bis Daun

**Rad-Reisen: Kalkeifel Radweg · Maare-Mosel Radweg
Wandershuttle · Gepäcktransfer · Rad Transporte**

*Ahr
Mosel
Eifel*



Mittwoch, 2. April, 10:00 Uhr

Moore-Pfad Schneifel

Wir beginnen die Wanderung am Blockhaus Schwarzer Mann und erklimmen den mit 698 m zweithöchsten Berg der Südeifel, den Schwarzen Mann. Auf unserem Weg zum Dreiländerblick, einem herrlichen Aussichtspunkt, sehen wir einige Überreste des Westwalls. Über einen Holzbohlenweg geht es durch das Quellgebiet des Alfbachs. Auf dem Rückweg zum Blockhaus machen wir noch einen Abstecher zum Kettenkreuz, um das sich eine tragische Geschichte rankt.

Eine Abschlusseinkehr ist eingeplant.

Anfahrt in Fahrgemeinschaften, 5 € p. P.

Wanderstrecke: ca. 15 km (leicht/mittelschwer)

Treffpunkt: Markt- und Messehalle Hillesheim

Wanderführung: Wilfried Mildenberger,

Fon: 06593 208855

E-Mail: w.mildenberger@t-online.de

Dienstag, 8. April 2025

Versammlung der Bezirksgruppe Vulkaneifel

Treffen und Austausch der Vorstände der Ortsgruppen im Vulkaneifelkreis.

löwen-apotheke



Wallstraße 14 | 54576 Hillesheim
Tel. 2 17 | Fax 98 90 68

www.loewenapotheke-hillesheim.de

Sonntag, 13. April, 13:00 Uhr

Wegekreuze in Hillesheim

An religiösen Denkmälern wie den Wegekreuzen spiegelt sich die Stärke des religiösen Glaubens in der Eifel wider. Die hier angebotene Wanderung führt rund um Hillesheim zu den Kreuzen der sieben Fußfälle. Das Beten bei diesen sieben Kreuzen war bis zu Beginn des 1. Weltkrieges als kleiner Kreuzweg bekannt. Zum Abschluss der Wanderung gibt es einen kurzen Vortrag zu der Entstehungsgeschichte der Wegekreuze.

Eine **Anmeldung** zu dieser Wanderung ist notwendig; die Teilnehmerzahl ist begrenzt.

Wanderstrecke: 5 km (leicht)

Treffpunkt: Markt- und Messehalle Hillesheim

Wanderführung: Albert Junk, Fon: 06593 1748

E-Mail: albert.junk@online.de



TAXI CHRISTEN

Inh. Gabriele Braun

54576 Hillesheim

Mobil 01 71/193 92 08

Tel. 0 65 93 - 2 60

Dialyse- Chemo- Bestrahlungsfahrten
Jugendtaxi · Kurierfahrten
Flughafentransfer...



Ostermontag, 21. April, 14:00 Uhr

Ostereiersuche – Klappt wie am Schnürchen

Hallo Kinder hört mal her,

Ostereiersuchen ist nicht schwer!

Unter diesem Motto sind alle kleinen und großen Kinder aus und rund um Hillesheim aufgerufen, Ostereier zu suchen. Zur Belohnung gibt es danach frische Waffeln vom Feuer an der Grillhütte Schwedenschanze.

Wanderstrecke: 5 km (mittelschwer)

Treffpunkt: Markt- und Messehalle Hillesheim

Wanderführung: Klaus Treitges, Fon: 06593 1889
Stefanie Becker, Fon: 06593 208579



PURES FAMILIEN- ERLEBNIS

im Gerolsteiner Land



NEU!

Wanderspaß für die ganze Familie! Mit dem „Wander(S)pass für Kids“ Stempel sammeln und tolle Preise erwandern!

Den kostenlosen Stempelpass und weitere Infos gibt's in den Tourist-Informationen Gerolstein, Hillesheim und Stadtkyll.

ERLEBNISREGION

www.gerolsteiner-land.de



Ferienregion Gerolsteiner Land

☎ 06591 13 3000

✉ touristinfo@gerolsteiner-land.de



GEROLSTEINER LAND

Gerolstein | Hillesheim | Otzenhöl

Sonntag, 4. Mai, 12:45 Uhr
Die Stauseerunde
Gemeinschaftswanderung mit Gerolstein

Die Wanderroute verläuft zunächst in Richtung Sandborn und trifft auf den „Heimatpfad“ mit seiner großen erdgeschichtlichen Uhr. Nach Überqueren der K 33 geht es aufwärts in Richtung Roth. Dort erreichen wir die Mühlsteinhöhlen/Eishöhlen. In unterirdischen Galerien wurden früher Mühlsteine abgebaut. Lange wurden die Höhlen auch als Eishöhlen genutzt. Wer in eine Höhle einsteigen will, sollte eine gute Taschenlampe mitnehmen. Nach einem kurzen Anstieg befinden wir uns auf dem Vulkankegel „Rother Kopf“. Von hier bieten sich schöne Ausblicke ins Oosbachtal, aber auch in Richtung Norden. Von dort wandern wir über den Eifelsteig an der „Rother Hecke“ vorbei zum Ausgangspunkt und Namensgeber der Tour - zum Stausee zurück.

Eine Abschlusseinkehr ist vorgesehen. Eine Anmeldung ist erforderlich.

Wanderstrecke: 9 km, 180 hm

Treffpunkt: Markt- und Messehalle Hillesheim

Wanderführung: Hermann Michels, Fon: 06593 8148
Ortsgruppe Gerolstein

uvex

uvex sportstyle RX -
Sportbrillen mit Sehstärke.



optik mertes

||| Burgstraße 2
54576 Hillesheim
Tel 0 65 93 : 80 97 13

www.optik-mertes.de

Samstag, 10. Mai 2025
Frühjahrstagung des Eifelvereins
in Bitburg

Weitere Informationen entnehmen Sie bitte der Presse, der Homepage des Eifelvereins oder der Mitgliederzeitschrift „DIE EIFEL“.

Sonntag, 11. Mai, 10:00 Uhr
Rund um Neroth

Wir starten mit unserer Wanderung an der Kreuzung Layenstraße/Hauptstraße in Neroth. Dort beginnen wir eine interessante Rundtour durch die abwechslungsreiche Vulkanlandschaft. Hauptattraktionen auf unserem Weg sind der Nerother Kopf mit der Burgruine Freudenkoppe und den Mühlsteinhöhlen. Eine Abschlusseinkehr ist eingeplant.

Anfahrt in Fahrgemeinschaften, 3 € p. P.

Wanderstrecke: 16 km (355 hm, mittelschwer)

Treffpunkt: Markt- und Messehalle Hillesheim

Wanderführung: Wilfried Mildenberger,

Fon: 06593 208855

E-Mail: w.mildenberger@t-online.de

Mittwoch, 14. Mai, 18:00 Uhr „Tag des Wanderns“

Die Ortsgruppe Hillesheim lädt am Tag des Wanderns zu einer leichten Abendwanderung auf die Schwedenschanze ein. Die Route führt vorbei am Eiskeller weiter zum Golfplatz und schließlich in einem Bogen zur Schwedenschanze.

In dieser Jahreszeit präsentiert sich die Natur in einem ganz besonderen Erscheinungsbild und wartet auch schon mit den ersten seltenen Frühlingsboten auf.

An der Schutzhütte mit ihrem herrlichen Blick über das Hillesheimer Land findet eine gesellige Rast statt, bevor die Wanderung dann auf dem Marktplatz endet.

Wanderstrecke: 5 km leicht

Treffpunkt: Markt- und Messehalle Hillesheim

Wanderführung: Martin Manheller, Fon: 06593 711



**„Heimat shoppen“ bedeutet
einkaufen bei Nachbarn,
Bekannten und Freunden.**



Sonntag, 25. Mai, 10:00 Uhr Traumpfad Bergheidenweg

Vom Parkplatz der Wintersportanlage bei Arft wandern wir durch die offene Heidelandschaft zum Naturschutzgebiet Heidbüchel. Zwischen urwüchsigen Kiefern durch eine typische Sand- und Heidevegetation erreichen wir den „Gipfel“ des Heidbüchels und genießen einen einzigartigen, traumhaften Blick in die Osteifel.



Entlang der Nette folgt der Traumpfad dem Flösschen ins Tal und dem Selbachtal mit seinen eindrucksvollen Klippen. Durch den Heinrich-Menke-Park und vorbei am Konrad-Adenauer-Denkmal erreichen wir auf diesem Rundweg wieder unseren Ausgangspunkt.

Rucksackverpflegung ist empfehlenswert und es ist nach der Wanderung eine Einkehr geplant. Deshalb ist **eine vorherige Anmeldung erforderlich.**

Wanderstrecke: 10 km (290 hm, leicht/mittelschwer)

Treffpunkt: Markt- und Messehalle Hillesheim

Wanderführung: Peter Burggraf, Fon: 06593 8405

E-Mail: pitburggraf@t-online.de

Einfach anrufen,
bestellen und abholen
Fon: 06593 9808114



Flair Café und Thairestaurant

Am Sportpark 1 54567 Hillesheim

Tel. 06593 9808114

Flaircafe.thairestaurant@gmail.com

Direkt am Eifelsteig gelegen

Samstag, 14. Juni, 10:00 Uhr
Abendspaziergang mit Grillabend,
Lagerfeuer und Lagerfeuerlieder mit
Gitarrenbegleitung

Auch dieses Jahr sind wir am Start. Bei hoffentlich trockenem Wetter erwartet euch wieder ein informativer Spaziergang, gut aufgelegte Steaks und gutgelaunte Leute mit dröhnender Stimmgewalt. Hunger und Trinkfestigkeit sind von Nöten.

Der Spaziergang führt zur Grillhütte an der Schwedenschanze.

Aus organisatorischen Gründen bitten wir um **Anmeldung bis zum 10. Juni 2025.**

Wanderstrecke: 4 km

Treffpunkt: Markt- und Messehalle Hillesheim

Leitung und

Gitarrenmusik: Klaus Treitges, Fon: 06593 1889

Wanderführung: Stefanie Becker, Fon: 06593 208579

Grillmeister: Werner Ferber

Sonntag, 22. Juni, 10:00 Uhr

Um den See von Bütgenbach

Diese Wanderung führt in unser Nachbarland Belgien, wo inmitten der Wald- und Wiesenlandschaft des Warchetals der Bütgenbacher See liegt. Es handelt sich um eine Talsperre, die zwischen 1929 und 1932 gebaut wurde, um den Flusslauf der Warche zu regulieren. Ein schöner, waldreicher Rundweg führt einmal um den See. Nach der Wanderung ist eine Einkehr vorgesehen.

Anfahrt in Fahrgemeinschaften, 5 € p. P.

Wanderstrecke: 10 km (leicht)

Treffpunkt: Markt- und Messehalle Hillesheim

Wanderführung: Albert Junk, Fon: 06593 1748

E-Mail: albert.junk@online.de



Sonntag, 6. Juli, 10:00 Uhr

Vulkanweg Hillesheim


Der örtliche Rundwanderweg wird in Teilen neu konzipiert. Er führt Richtung Walsdorf, durch das Trockenmaar direkt in den Vulkan Arensberg, eine tertiäre Vulkankuppe. Der Rückweg verläuft durch die Walsdorfer Flur wieder nach Hillesheim.

Eine Schlussrast ist vorgesehen.

Wanderstrecke: 15,5 km (mittelschwer)

Treffpunkt: Markt- und Messehalle Hillesheim

Wanderführung: Stefanie Becker, Fon: 06593 208579





TAXI
Trauden

Ihr Taxi in Hillesheim

www.taxi-trauden.de

info@taxi-trauden.de

 **06593 - 98 91 98**

- Chemo- und Bestrahlungsfahrten
- Dialysefahrten
- Rollstuhlfahrten
- Jugendtaxi
- Flughafentransfer
- Fahrradtransporte
- Eifelsteigzubringer und Gepäcktransfer

Inhaber Gottfried Kuhl

Burgstraße 3

54576 Hillesheim

Tel. 0 65 93 - 98 91 98

www.taxi-trauden.de

info@taxi-trauden.de


Donnerstag, 17. bis Sonntag, 20. Juli 2025
Kulturreise nach Straßburg und Elsass
Kunst und Kultur für Genießer

Die diesjährige Kulturreise der Ortsgruppe Hillesheim führt in eine der schönsten Regionen Frankreichs: das Elsass. Neben den bekannten Städten Straßburg und Colmar bietet das Elsass leckeres Essen und natürlich den Ursprung unserer Mosel. Während der viertägigen Busreise stehen Stadtführungen in Straßburg und Colmar, ein Besuch der Moselquelle, ein Flammkuchenessen, eine Weinprobe mit Kellerführung und vieles mehr auf dem Programm.

Das genaue Programm erhalten Sie beim zuständigen Reisebegleiter Albert Junk.

Eine **Anmeldung bis zum 30.04.2025** ist erforderlich.

Treffpunkt: Wird vom Reiseveranstalter rechtzeitig bekannt gegeben.
Reisebegleiter: Albert Junk, Fon: 06593 1748
E-Mail: albert.junk@online.de



WOHNIDEE

KÜCHE & WOHNEN

KÖLNER STRASSE 43a
54576 HILLESHEIM
06593 - 9806914

www.ht-wohndee.de



Sonntag, 27. Juli, 10:00 Uhr
Wanderung durch die grüne Hölle –
Bollendorfer Schweiz

Die Wanderung führt durch die engen Felsspalten der „grünen Hölle“ und des „Eulenhörstes“. Unter beeindruckenden Felsformationen und teils überhängenden Felswänden geht es zur Kreuzlay, mit Blick weit in das Sauerthal. Weiter geht der Weg (Matthiasweg) bis zum Maria-Theresia-Stein, von dort zum imposanten „Predigtstuhl“ und zur „Lingelslay“ mit Fernblick bis zu den Hunsrückhöhen. Die Schlusseinkehr ist in Bollendorf vorgesehen.

Rucksackverpflegung, festes Schuhwerk und Trittsicherheit sind erforderlich.

Eine vorherige **Anmeldung** ist erwünscht.

Anfahrt in Fahrgemeinschaften 5 € p. P.

Wanderstrecke: 12 km (100 hm - mittelschwer)

Treffpunkt: Markt- und Messehalle Hillesheim

Wanderführung: Christoph Bröhl, Fon: 06593 1659

E-Mail: broehl-christoph@gmx.de

Sonntag, 24. August, 10:00 Uhr Täler um Schönecken

Wir starten die Tour am Wanderparkplatz in der Lindenstraße in Schönecken. Zunächst geht es ein Stück an der Nims entlang, dann folgen wir dem Schalkenbach und durchqueren die Schönecker Schweiz. Vorbei am „Tor zur Unterwelt“ geht es nun zur Keltenburg Niederhersdorf. Entlang des Altburger Bachs wandern wir wieder zurück nach Schönecken. Eine Abschlusseinkehr ist eingeplant.

Anfahrt in Fahrgemeinschaften, 5 € p. P.

Wanderstrecke: ca. 12 km (mittelschwer)

Treffpunkt: Markt- und Messehalle Hillesheim

Wanderführung: Wilfried Mildenberger,

Fon: 06593 208855

E-Mail: w.mildenberger@t-online.de

hammes

Stahlhandel
Werkmarkt
Küche & Tisch

GEFOLA - Die ganze Welt der Farben!

Jetzt neu!
Unser Onlineshop

24/7

www.hammes-hillesheim.de

Otto Hammes GmbH
54576 Hillesheim

06593 208 68-0
Augustiner Str. 11-13

Sonntag, 7. September, 11:00 Uhr
Rund um Kaisersesch
Gemeinschaftswanderung
Ulmen/Kaisersesch

In diesem Jahr richtet die Ortgruppe Kaisersesch die alljährliche gemeinschaftliche Wanderung der Ortsgruppen Hillesheim, Kaisersesch und Ulmen aus. Die Wanderung startet um 12:00 Uhr an der Martinshütte in Kaisersesch und führt zunächst in Richtung Leienkaul. Durch das Grubenfeld führt der weitere Weg nach Maria Martental und endet wieder in Kaisersesch.

Zum Abschluss der Wanderung ist eine Einkehr in einer örtlichen Pizzeria vorgesehen. Deshalb ist eine vorherige **Anmeldung** zu dieser Wanderung wünschenswert.

Wanderstrecke: 14 km (mittelschwer)

Treffpunkt: Markt- und Messehalle Hillesheim

Wanderführung: Albert Junk, Fon: 06593 1748

E-mail: albert.junk@online.de

La Stivale

RISTORANTE • PIZZERIA

Fellini

GRAND CAFÉ • BISTRO • BAR

Hillesheimer
Kaffeestub



54576 Hillesheim, Tel. 06593 / 9305

Freitag, 12. bis Sonntag, 14. September Drei-Tages-Wanderung im Naturpark Soonwald-Nahe

Im Naturpark Soonwald-Nahe wartet eine eindrucksvolle Mittelgebirgslandschaft darauf, entlang hochaufragender Felsen, wildromantischer Täler, Weinbergen und mächtigen Ritterburgen erwandert und entdeckt zu werden. Ausgangspunkt ist das Wandergebiet Bad Kreuznach - Bad Münster am Stein. Die Wanderrouten an den drei Tagen sind eindrucksvoll und erlebnisreich; Trittsicherheit ist erforderlich.

Die Unterbringung erfolgt in einem Hotel in Bretzenheim. Die Teilnehmerzahl ist begrenzt.

Weitere Infos zur Anmeldung, den Wanderungen und dem Aufenthalt können über das Internetportal der Ortsgruppe Hillesheim - www.eifelverein-hillesheim.de - abgerufen werden.

Anmeldeschluss ist der **30.04.2025**.

Wanderführung: Christoph Bröhl, Fon: 06593 1659
E-Mail: broehl-christoph@gmx.de
Albert Junk, Fon: 06593 1748
E-Mail: albert.junk@online.de



*Setzen Sie Ihr Vertrauen
in unsere Erfahrung!*



**Die Experten für
Alternative Energien**

Schmitz
Haustechnik

...aus einer Hand

Waldstraße 5 · 54576 Hillesheim-Bolsdorf
Tel.: (0 65 93) 98 55-0 · Fax: (0 65 93) 98 55-20

www.schmitz-haustechnik.de

Samstag, 27. September, 10:00 Uhr Weinwanderung zum Dernauer Weinherbst

Eine feucht-fröhliche Wanderung mit Rotwein-Genuss an den Weinständen der Dernauer Winzer erwartet die Wanderinnen und Wanderer dieser Tour. Der Abschluss ist auf dem Dernauer-Weinfest mit Livemusik im ganzen Ort geplant.

Für die Tour wird ein Bus organisiert, deshalb ist eine **Anmeldung bis zum 31.08.2025** dringend erforderlich.

Genauere Infos folgen im August in der Presse, auf unserer Website www.eifelverein-hillesheim.de, in unserem Aushangkasten und auf der Eifelverein-Facebook-Seite.

Wanderstrecke: ca. 12 km (mittelschwer)
Treffpunkt: Markt- und Messehalle Hillesheim
Wanderführung: Klaus Treitges, Fon: 06593 1889
eifelverein-hillesheim@web.de





Landmaschinen · Forst- u. Gartengeräte
Ersatzteile · Reifen · Geräteverleih

JÜRGEN STEIN

54576 Hillesheim
Bachstraße 2

Tel. 065 93 - 99 84 44
Mobil 0171 - 36 63 467

Landmaschinen · Forst- u. Gartengeräte
Ersatzteile · Reifen · Geräteverleih

JÜRGEN STEIN

54576 HILLESHEIM

Tel. 06593 / 998444

Mobil 0171 / 3663467

www.stein-landtechnik.de

Sonntag, 5. Oktober, 10:00 Uhr

Moselschleife und Wingertswege

Diese faszinierende Etappe des Moselsteiges von Leiwen durch bereits herbstlich gefärbte Weinberge und vorbei an urigen Felsenklippen bietet immer wieder grandiose Ausblicke ins Moseltal sowie in Eifel und Hunsrück. Von der Zummethöhe erblickt man die Moselschleife bei Trittenheim und bereits den Zielort Neumagen-Dhron. Es ist der älteste Weinort Deutschlands und Fundort des Neumagener Weinschiffes, das sich heute im Landesmuseum in Trier befindet. Aber hier ist auch die Anlegestelle für das nachgebaute Weinschiff Stella Noviomagi, das man für eine Moselfahrt buchen kann.

Für die Wanderung sollte eine gute Kondition mitgebracht werden. Rucksackverpflegung für eine Rast in den Weinbergen wird empfohlen.

Als Belohnung ist eine abschließende Einkehr geplant, deshalb ist eine **Anmeldung** erforderlich.

Anfahrt in Fahrgemeinschaften, 5 € p. P.

Wanderstrecke: 12 km (300 hm - mittelschwer)

Treffpunkt: Markt- und Messehalle Hillesheim

Wanderführung: Peter Burggraf, Fon: 06593 8405

E-Mail: pitburggraf@t-online.de

Sonntag, 12. Oktober, 09:00 Uhr Zur Herbstlaubfärbung ins Hohe Venn

Die Herbst-Wanderung führt vom Parkplatz Botrange vorbei am Wallonischen Venn zu den drei Grenzsteinen, aufwärts nach Baraque Michel, weiter zur Pont de Bèleu am Poulleurbach und durch das Polleur-Venn zurück zum Parkplatz.

Für diese Wanderung sind feste, hohe Schuhe, Rucksackverpflegung und Personalausweis erforderlich.

Anfahrt in Fahrgemeinschaften, 5 € p. P.

Wanderstrecke: 13 km (mittelschwer)

Treffpunkt: Markt- und Messehalle Hillesheim

Wanderführung: Stefanie Becker, Fon: 06593 208579



Sonntag, 26. Oktober, 13:30 Uhr Herbstwanderung zum Sagenhaften Schwarzenberg

Diese Wanderung startet auf dem Marktplatz in Kelberg, führt durch den Ort und das Trierbachtal zum Parkplatz unterhalb des Schwarzenberges. Die Wanderroute verläuft dann auf dem Kreuzweg hoch zur Gedenkstätte auf dem Schwarzenberg, wo eine kurze Rast eingelegt wird. Weiter geht es vorbei an einer Wacholderheide über Zermüllen und das Frohnfeld zurück nach Kelberg.

Im Anschluss an diese Rundwanderung ist noch ein geselliger Abschluss geplant.

Anfahrt in Fahrgemeinschaften, 3 € p. P.

Wanderstrecke: 6 km (mittelschwer)

Treffpunkt: Markt- und Messehalle Hillesheim

Wanderführung: Martin Manheller, Fon: 06593 711

Schmitzdruck

■ Grafik ■ Digital- & Offsetdruck
■ UV-Großformatdruck ■ Werbung



...beeindruckend vielfältig!

Telefon 0 65 93 / 98 76 0

Koblenzer Str. 12 · 54576 Hillesheim

Samstag, 8. November, 10:00 Uhr Biotop-Pflege Bolsdorfer Tälchen

Einmal im Jahr trifft sich die Ortsgruppe an der Schutzhütte im Bolsdorfer Tälchen zur Durchführung von Naturschutzmaßnahmen auf dem gegenüberliegenden Trockenrasenstück.

Auf diese Weise wird sichergestellt, dass weiterhin auf der Fläche seltene Orchideenarten und Falter zu bewundern sind und der Blick auf die Kalkfelsen offenbleibt.

Viele tatkräftige Helfer, die uns bei der Arbeit unterstützen, sind gern gesehen.

Treffpunkt: Bolsdorfer Tälchen

Organisation: Wilfried Mildenerger, Fon: 06593 208855
Marin Manheller, Fon: 06593 711



Sonntag, 16. November, 10:00 Uhr

Ernstberg - Panoramaweg

Wir starten am Wanderparkplatz zwischen Waldkönigen und Hinterweiler. An den Orten Hinterweiler und Kirchweiler vorbei geht es zum höchsten Berg der Vulkaneifel, dem Ernstberg. Die Landschaft rund um diesen Schichtvulkan fasziniert mit ihren schroffen Basalt- und Lavafelsen. Der Weg bietet uns herrliche Panoramen und einmalige Weitblicke.

Anfahrt in Fahrgemeinschaften, 3 € p. P.

Wanderstrecke: 10 km (mittelschwer)

Treffpunkt: Markt- und Messehalle Hillesheim

Wanderführung: Wilfried Mildenberger,

Fon: 06593 208855

E-Mail: w.mildenberger@t-online.de



Mittwoch, 26. November, 13:00 Uhr

Schöpfungsweg Mittelmosel

Zum größten Teil durch den neugestalteten Kurpark auf dem Kueser Plateau mit seinen zahlreichen Attraktionen verläuft der neue Rundwanderweg „Schöpfungsweg Mittelmosel“. Dieser weitgehend auf flachem Gelände verlaufende Weg ist eine gelungene Kombination von abwechslungsreichen Einblicken, attraktiven Aussichten wie dem Skywalk oder der „schönsten Weinsicht“.

Nach der Wanderung ist eine Einkehr vorgesehen.
Anfahrt in Fahrgemeinschaften, 5 € p. P.

Wanderstrecke: 6,5 km (leicht bis mittelschwer)

Treffpunkt: Markt- und Messehalle Hillesheim

Wanderführung: Albert Junk, Fon: 06593 1748

E-Mail: albert.junk@online.de



Sonntag, 14. Dezember, 13:00 Uhr Jahresabschlusswanderung rund um Hillesheim

Zum Abschluss des Wanderjahres 2025 laden wir zu einer leichten Wanderung rund um Hillesheim ein. Nach der Wanderung sind alle Freunde des Eifelvereins zu einem gemütlichen Beisammensein bei Glühwein und einem kleinen Imbiss eingeladen.

Diese Einladung gilt natürlich auch insbesondere für diejenigen, die aus gesundheitlichen Gründen nicht mehr mitwandern können.

Der genaue Ort der Abschlusseinkehr wird rechtzeitig in der örtlichen Presse und auf der Internetseite des Eifelvereins Hillesheim veröffentlicht.

Wanderstrecke: 5 - 8 km je nach Witterung

Treffpunkt: Markt- und Messehalle Hillesheim

Wanderführung: Albert Junk, Fon: 06593 1748

Bewirtungsteam: Bianca Roeser, Fon: 06593 8249

Adelheid Trauden, Fon: 06593 9960306





Beitrittserklärung

- | | |
|---|---|
| <input type="checkbox"/> Vollmitglied | Jahresbeitrag 25,00 € (mit Bezug „DIE EIFEL“) |
| <input type="checkbox"/> Familienmitglied | Jahresbeitrag 8,00 € (ohne Bezug „DIE EIFEL“) |
| <input type="checkbox"/> Jugendmitglied | Jahresbeitrag 1,00 € ab 16 Jahren: 2,00 € |

Name: _____ Vorname: _____

Straße: _____ PLZ: _____

Wohnort: _____ Geburtsdatum: _____

E-Mail: _____

Ich bestätige, die Datenschutzordnung der Eifelverein Ortsgruppe Hillesheim e.V. erhalten und zur Kenntnis genommen zu haben.

Hillesheim, den _____ Unterschrift: _____

Erteilung einer Einzugsermächtigung und eines SEPA-Lastschriftmandats

Hiermit ermächtige ich den Eifelverein Ortsgruppe Hillesheim e.V. widerruflich, die von mir zu entrichtenden Beitragszahlungen jährlich zu Lasten meines Kontos einzuziehen. Zugleich weise ich mein Kreditinstitut an, die vom Eifelverein Ortsgruppe Hillesheim e.V. von meinem Konto gezogenen Lastschriften einzulösen.

IBAN: DE _____

Bank: Name und BIC _____

Name Kontoinhaber: _____

Hillesheim, den _____ Unterschrift: _____



Präambel

Der Eifelverein Ortsgruppe Hillesheim e. V. (nachfolgend „Verein“) verarbeitet in vielfacher Weise automatisiert personenbezogene Daten. Beispielhaft seien die Mitglieder- und Vereinsverwaltung, die Abwicklung von Veranstaltungen und Öffentlichkeitsarbeit genannt. Um Datenschutzverstöße zu vermeiden und einen einheitlichen Umgang mit der Verarbeitung personenbezogener Daten zu gewährleisten, gibt sich der Verein gemäß § 15 seiner Satzung diese Datenschutzverordnung. Sie soll die Bestimmungen der DSGVO und des BDSG ergänzen.

§1 Allgemeines

Der Verein verarbeitet personenbezogene Daten von

- Mitgliedern
- Teilnehmerinnen und Teilnehmern von Wanderungen, Veranstaltungen, u. ä.
- Personen, mit denen der Verein in Kontakt tritt bzw. die mit dem Verein in Kontakt treten

sowohl automatisiert wie auch nicht automatisiert (z. B. gedruckte Listen).

§2 Verarbeitung von Mitgliederdaten

2.1 Der Verein verarbeitet Mitgliederdaten. Hierzu gehören folgenden Daten:

- Name
- Vorname
- Geschlecht
- Anschrift
- Geburtsdatum
- Beitrittsdatum
- Bankverbindung
- Telefonnummern
- E-Mail-Adressen
- Ggf. Kontaktdaten gesetzlicher Vertreter
- Funktion im Verein
- Haushaltszugehörigkeit zu anderen Mitgliedern

2.2 Personenbezogene Daten von Mitgliedern werden an Bundes- und Landesverbände, denen der Verein angehört, bei Bedarf weitergegeben. Personenbezogene Daten von Mitgliedern, die besondere Funktionen innerhalb des Vereins wahrnehmen, können bei Bedarf auch an Dritte weitergegeben werden.

2.3 Personenbezogene Daten werden bei Bedarf und im erforderlichen Umfang im Internet veröffentlicht und an Dritte weitergeleitet oder diesen gegenüber offengelegt. Dabei werden die einschlägigen Vorschriften der DSGVO, des BDSG, dieser Datenschutzordnung sowie von Spezialvorschriften (z. B. Steuerrecht) beachtet.



§3 Datenverarbeitung im Rahmen der Öffentlichkeitsarbeit

- 3.1 Im Rahmen der Öffentlichkeitsarbeit über Vereinsaktivitäten werden personenbezogene Daten in Aushängen, Mitgliederzeitschriften sowie in Internetauftritten veröffentlicht und an die Presse weitergegeben.
Auf der Internetseite und in Druckerzeugnissen des Vereins werden die Daten der Mitglieder des Vorstands und der mit bestimmten Funktionen beauftragten Mitglieder (z. B. Wanderführer, Wegepaten, u. a.) veröffentlicht (z. B. im jährlich veröffentlichten Wanderplan).
- 3.2 Fotos und Videos, die anlässlich öffentlicher Veranstaltungen des Vereins erstellt werden, können vom Verein plattformunabhängig für seine Öffentlichkeitsarbeit verwendet werden.
- 3.3 Fotos und Videoaufnahmen, die außerhalb öffentlicher Veranstaltungen erstellt wurden, werden nur mit Einwilligung der betroffenen Personen veröffentlicht.

§4 Verarbeitung personenbezogener Daten aufgrund von Spezialvorschriften

Die Verarbeitung personenbezogener Daten, die aufgrund von Spezialvorschriften verarbeitet werden (Beschäftigtendaten, Buchhaltungsunterlagen, Steuerunterlagen, u. ä.) bleibt von dieser Datenschutzordnung unberührt.

§5 Nutzung von Internetdiensten und Social Media

Der Verein betreibt Internetseiten und nutzt Social Media Dienste. Auf der Homepage informiert der Verein mittels Datenschutzerklärung über Umfang und Art der Verarbeitung personenbezogener Daten als Ergänzung zu dieser Datenschutzordnung.

§6 Verarbeitungsverzeichnis

Der Verein führt ein Verzeichnis der Verarbeitungstätigkeiten nach Art. 30 DSGVO.

Beschluss des Vorstands vom 19.06.2022

Notizen



Wir begleiten Sie.

Immer auf dem richtigen Weg.

Ob Sie Ihre Träume verwirklichen oder für die Zukunft vorsorgen möchten. Mit unseren individuellen Beratungsangeboten und Finanzlösungen unterstützen wir Sie auf jedem Schritt Ihres Weges. Entdecken Sie die Vorteile von regionaler Nähe und persönlichem Service. Mehr zu uns finden Sie unter [ksk-vulkaneifel.de](https://www.ksk-vulkaneifel.de)

Weil's um mehr als Geld geht.



Kreissparkasse
Vulkaneifel

TOP SECRET

DAS
KRIMIHOTEL[®]



Deutschlands 1. **Krimihotel** !

- 20 verschiedene Krimi-Themenzimmer
- Krimisalon für 50 Personen
- Original Five o'clock Tea im Clubraum
- Spannende Angebote mit Mordsprogramm
- Mitspiel-Krimidinner, Kimidinner, Krimi-Geocaching u.v.m.
- Restaurant • Bierstube • Biergarten
- Durchgehend warme Küche!



Zimmerpreise ab EUR 54,50 pro Pers.
inkl. Frühstücksbuffet

DAS KRIMIHOTEL • Am Markt 14 • 54576 Hillesheim
Tel. (0 65 93) 980 89-600 • www.krimihotel.de • info@krimihotel.de



facebook.com/krimihotel